

“АДАМАТТАРҒА АРНАЛҒАН
ҮКІМЕТ” МЕМЛЕКЕТТІК
КОРПОРАЦИЯСЫ* КЕ АҚ
ҚАРАҒАНДЫ ОБЛАСТЫ
БОЙЫНША ФИЛИАЛЫ



ФИЛИАЛ ПАО
“ГОСУДАРСТВЕННАЯ
КОРПОРАЦИЯ
“ПРАВИТЕЛЬСТВО ДЛЯ
ГРАЖДАН” ПО
КАРАГАНДИНСКОЙ ОБЛАСТИ

Жер учырасына акт
2206060920473967

Акт на земельный участок


1. Жер учырасының кадастрлық нөмірі Кадастровый номер земельного участка	09-142-090-1547
2. Жер учырасының мекенжайы, мекенжайдың тіркеу нөмірі* Адрес земельного участка, регистрационный код адреса*	Қарағанды обл., Қарағанды қ., Әліхан Бөкейхан ауданы, Шығарма көшесі, құрылыс 12 Қарағанды облысы, Қарағанды ауданы, Әліхан Бөкейхан, уаһы Шығарма, стр. 12
3. Жер учырасының құқығы Право на земельный участок	Жер учырасына тұрақты жер пайдалану құқығы Право постоянного землепользования на земельный участок
4. Жер учырасының аумағы, гектар*** Площадь земельного участка, гектар***	0.9500
5. Жердің санаты Категория земель	Елді мекендердің (ауылдар, поселкилар және ауылдық елді мекендер) жерлері Земли населенных пунктов (городов, поселков и сельских населенных пунктов)
6. Жер учырасының нысаннан нивидаты Целевое назначение земельного участка	“Қарағанды облысының білім басқармасы “Ташкөптің” өмірлік қызым жағдайлығы балалары менде орталығы” КММ пайдалану эксплуатация КГУ “Центр поддержки детей, находящихся в трудной жизненной ситуации “Ташкөптің” управления образования Карагандинской области
7. Жер учырасының пайдаланудың шешетурлер мен шұарттанамалар Ограничения в использовании и обременения земельного участка	жер учырасындагі орнатылған инженерлік желілерге техникалық көмеет көрсету мен қажет жағдайда қажетті принту үшін пайдалану қажеттерінің жер учырасына қедергісіз етуін қамтамасыз ету қажет обеспечить беспрепятственный доступ на земельный участок эксплуатирующим службам для технического обслуживания инженерных сетей, расположенных на земельном участке, и прокладки новых, в случае необходимости
8. Бөлшегі (бөлшегі) / Бөлшегі (бөлшегі) Доля (доля) / Доля (доля)	бөлшегі доля

* Мекенжайдың тіркеу нөмірі болмы жағдайда көрсетілді / Регистрационный код адреса указывается при наличии

** Мәрімі мен аяқталу күні уақытына пайдалану етісінде көрсетілді / Срок и дата окончания указывается при арендном землепользовании

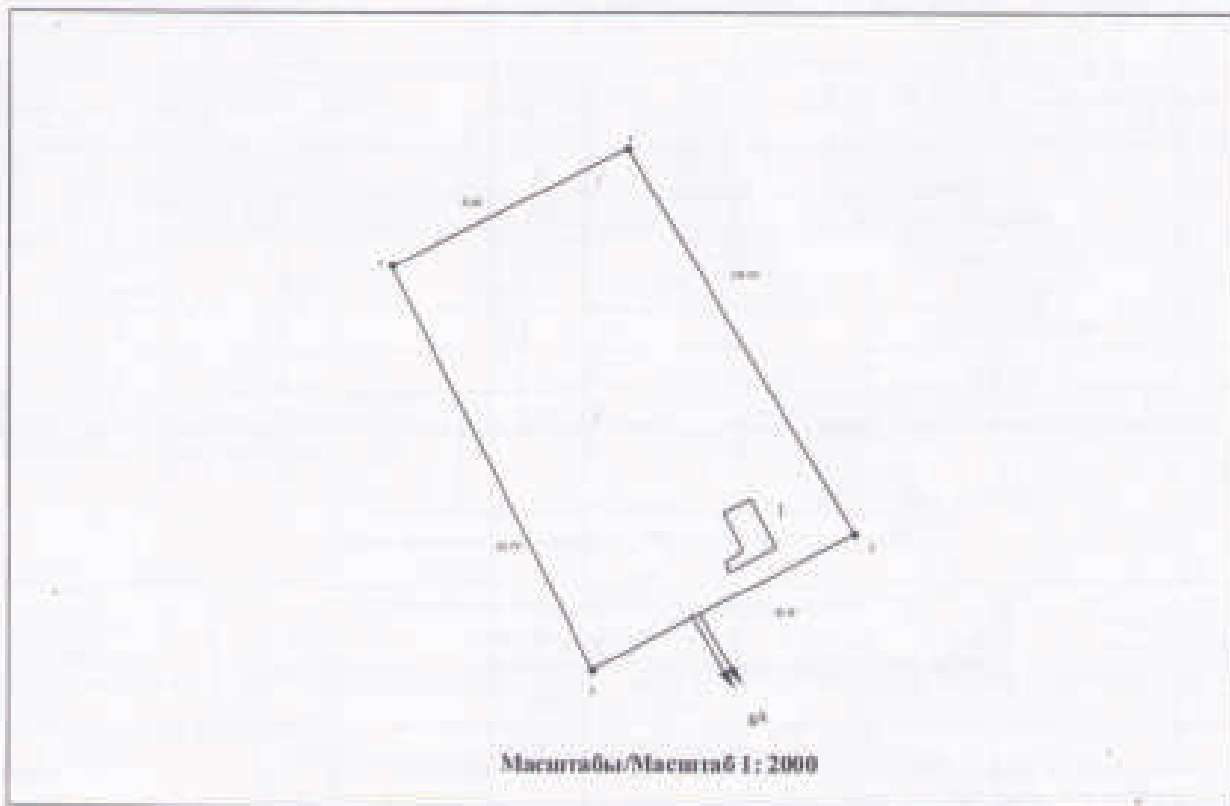
*** Жер учырасының үлесі бар болмы жағдайда қосымша көрсетілді / Доля площади земельного участка долевладельцем указывается при наличии

Бұл құжат - электрондық құжат және, қолданылған әдістермен қорғалған құжат. Қолданылған құжаттың нөмірі: 109202200017380. Құжаттың құрамына кіретін барлық құжаттардың нөмірлері мен даталары электрондық құжаттың құрамына кіреді. Құжаттың құрамына кіретін барлық құжаттардың нөмірлері мен даталары электрондық құжаттың құрамына кіреді. Құжаттың құрамына кіретін барлық құжаттардың нөмірлері мен даталары электрондық құжаттың құрамына кіреді.




Құжаттың нөмірі: 109202200017380. Құжаттың құрамына кіретін барлық құжаттардың нөмірлері мен даталары электрондық құжаттың құрамына кіреді. Құжаттың құрамына кіретін барлық құжаттардың нөмірлері мен даталары электрондық құжаттың құрамына кіреді.

Жер участкасінін жоспары План земельного участка



Актуальні дані про земельні ділянки, що перебувають у державній власності України, знаходяться в Єдиному державному реєстрі земель, який є публічним інформаційним ресурсом. Дані, отримані з цього ресурсу, є актуальними на дату їх отримання. Будь-які зміни в даних, отриманих з цього ресурсу, не є обов'язковими для використання в інших документах.



Актуальні дані про земельні ділянки, що перебувають у державній власності України, знаходяться в Єдиному державному реєстрі земель, який є публічним інформаційним ресурсом. Дані, отримані з цього ресурсу, є актуальними на дату їх отримання. Будь-які зміни в даних, отриманих з цього ресурсу, не є обов'язковими для використання в інших документах.

Сызықтардың өлшемін шығару
Выписка мер линий

Бұрышты нүктелердің № № поворотных точек	Сызықтардың өлшемі, метр Меры линий, метр
1-2	124.30
2-3	83.35
3-4	124.70
4-1	72.60

Аралас учаскелердің кадастрылық нөмірлері (жер сипаттары)****
Кадастровые номера (категории земель) смежных земельных участков****

Нүктесінен От точки	Нүктесіне дейін До точки	Сипаттамасы Описание
А	Б	09-142-090-1001
Б	А	09142

****Шартнамаларда сипатталған аумақтың өлшемі жер учаскісіне әлсімі байланып берілген құрылым. Описание смежности действительное на момент изготовления акта на земельный участок.

Жоспар шекарасындағы бөлек жер учаскелері
Посторонние земельные участки в границах плана

Жоспардағы № № на плане	Жоспар шекарасындағы бөлек жер учаскелерінің кадастрылық нөмірлері Кадастровые номера посторонних земельных участков в границах плана	Аяма, гектар Площадь, гектар
1	09-142-090-1546	0,01

Осы акт

"Азаматтарға арналған үкімет" мемлекеттік корпорациясы" акционерлік қоғамының Қарағанды облысы бойынша филиалының Қарағанды қаласының тіркеу және жер кадастры бөлімімен жасалды.

Пастоящий акт изготовлен


Отделом города Караганды по регистрации и земельному кадастру филиала некоммерческого акционерного общества "Государственная корпорация "Правительство для граждан" по Карагандинской области

Активтің дайындалған күні:
Дата изготовления акта:

2022 жылғы «06» маусым
«06» июня 2022 года

Осы активті беру туралы жағдай жер учаскісіне актілер жазылатын кітапқа № 2206060920473967 бөліп жазылды.
Здесь и выдана настоящему акту произведена в книгу записей актов на земельный участок за № 2206060920473967.

Құжаттың түсінікті болуы үшін, құжаттың әрбір бетінде қолданылған барлық мәліметтерді тексеру керек. Құжаттың түсінікті болуы үшін, құжаттың әрбір бетінде қолданылған барлық мәліметтерді тексеру керек. Құжаттың түсінікті болуы үшін, құжаттың әрбір бетінде қолданылған барлық мәліметтерді тексеру керек.



Құжаттың түсінікті болуы үшін, құжаттың әрбір бетінде қолданылған барлық мәліметтерді тексеру керек. Құжаттың түсінікті болуы үшін, құжаттың әрбір бетінде қолданылған барлық мәліметтерді тексеру керек. Құжаттың түсінікті болуы үшін, құжаттың әрбір бетінде қолданылған барлық мәліметтерді тексеру керек.